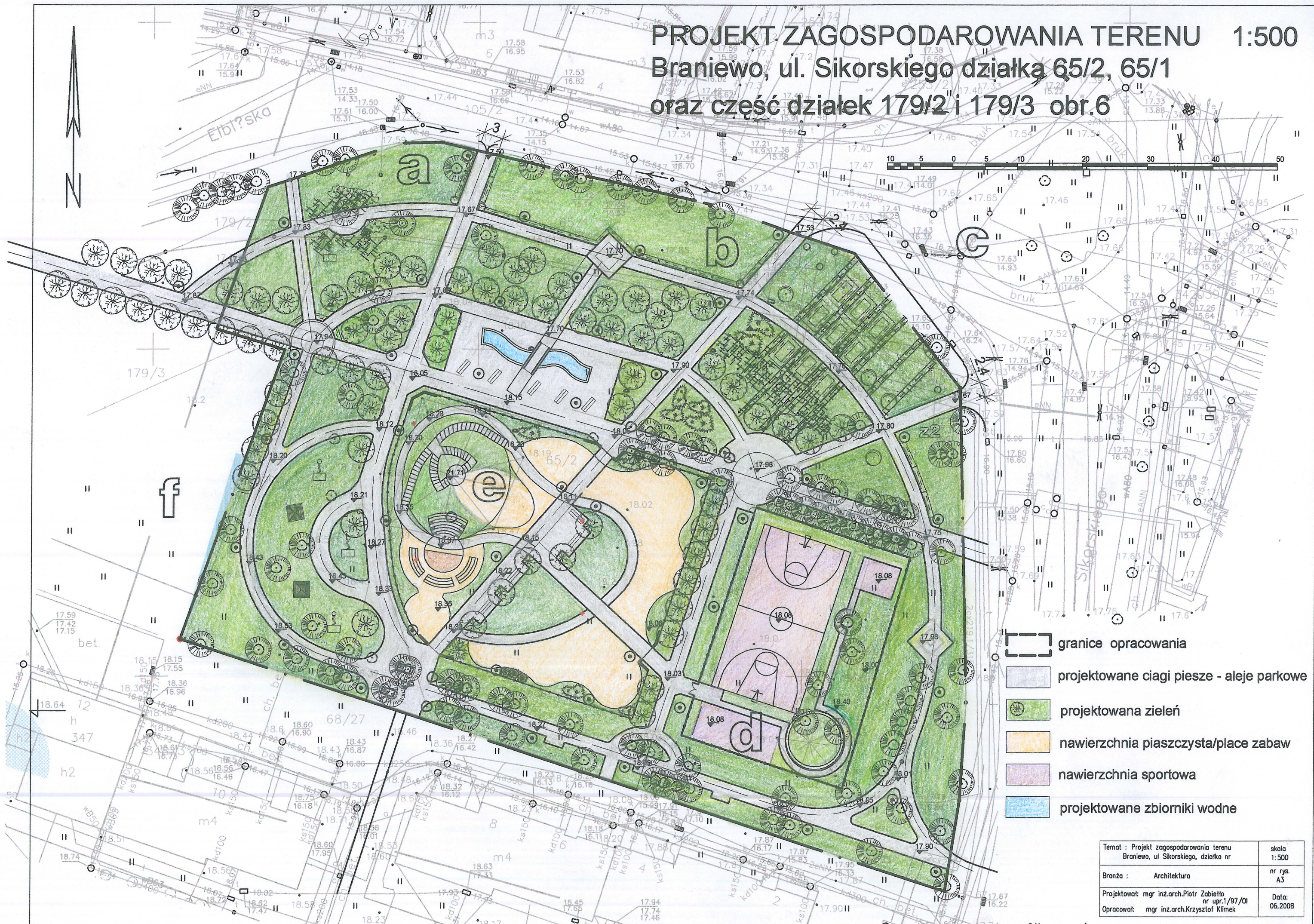








PROJEKT ZAGOSPODAROWANIA TERENU 1:500

Braniewo, ul. Sikorskiego działka 65/2, 65/1 oraz część działek 179/2 i 179/3 obr.6



-  granice opracowania
-  projektowane ciągi piesze - aleje parkowe
-  projektowana zielen
-  nawierzchnia piaszczysta/place zabaw
-  nawierzchnia sportowa
-  projektowane zbiorniki wodne

Temat : Projekt zagospodarowania terenu Braniewo, ul. Sikorskiego, działka nr		skala 1:500
Branża : Architektura		nr rys. A3
Projektował: mgr inż.arch.Piotr Zabięto nr upr.1/97/01		Data: 06.2008
Opracował: mgr inż.arch.Krzysztof Klimek		